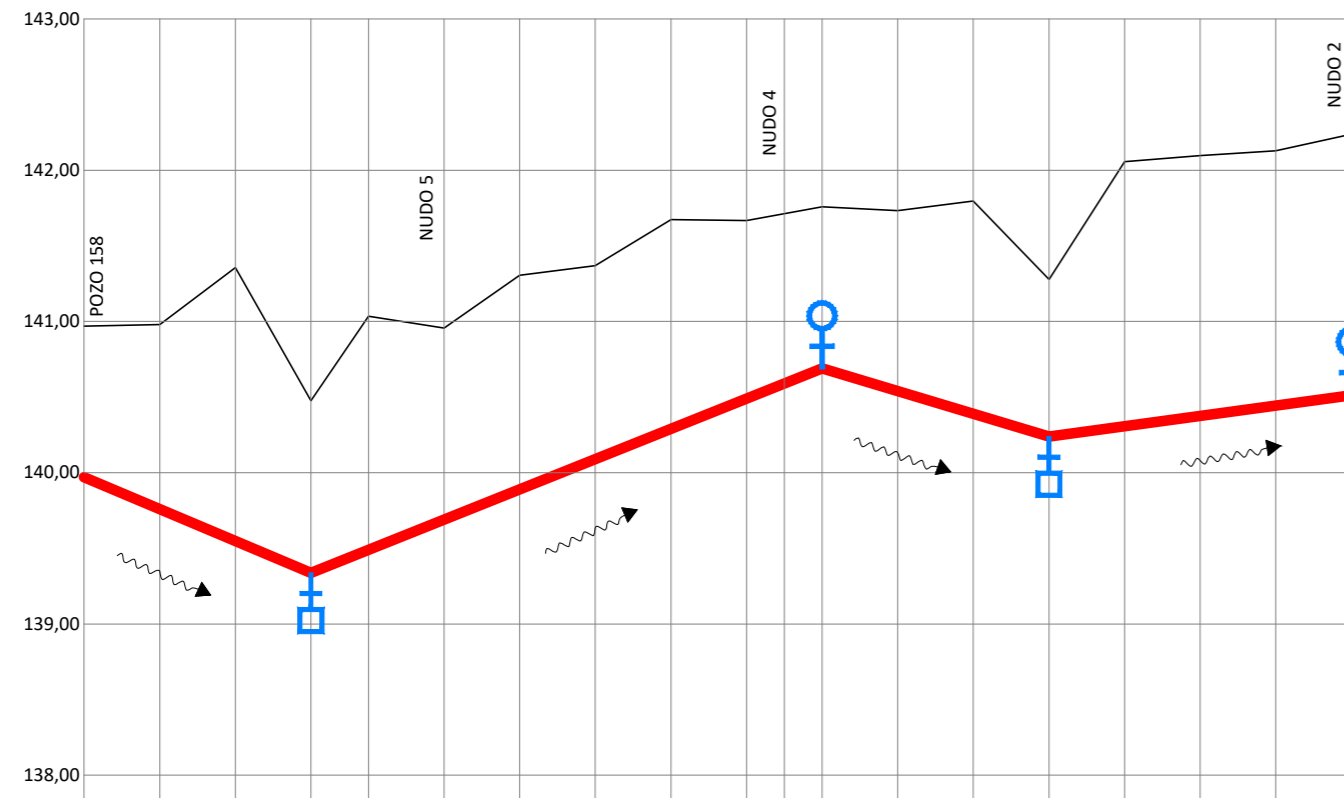



PERFIL LONGITUDINAL - Pozo 158 a Nudo 2



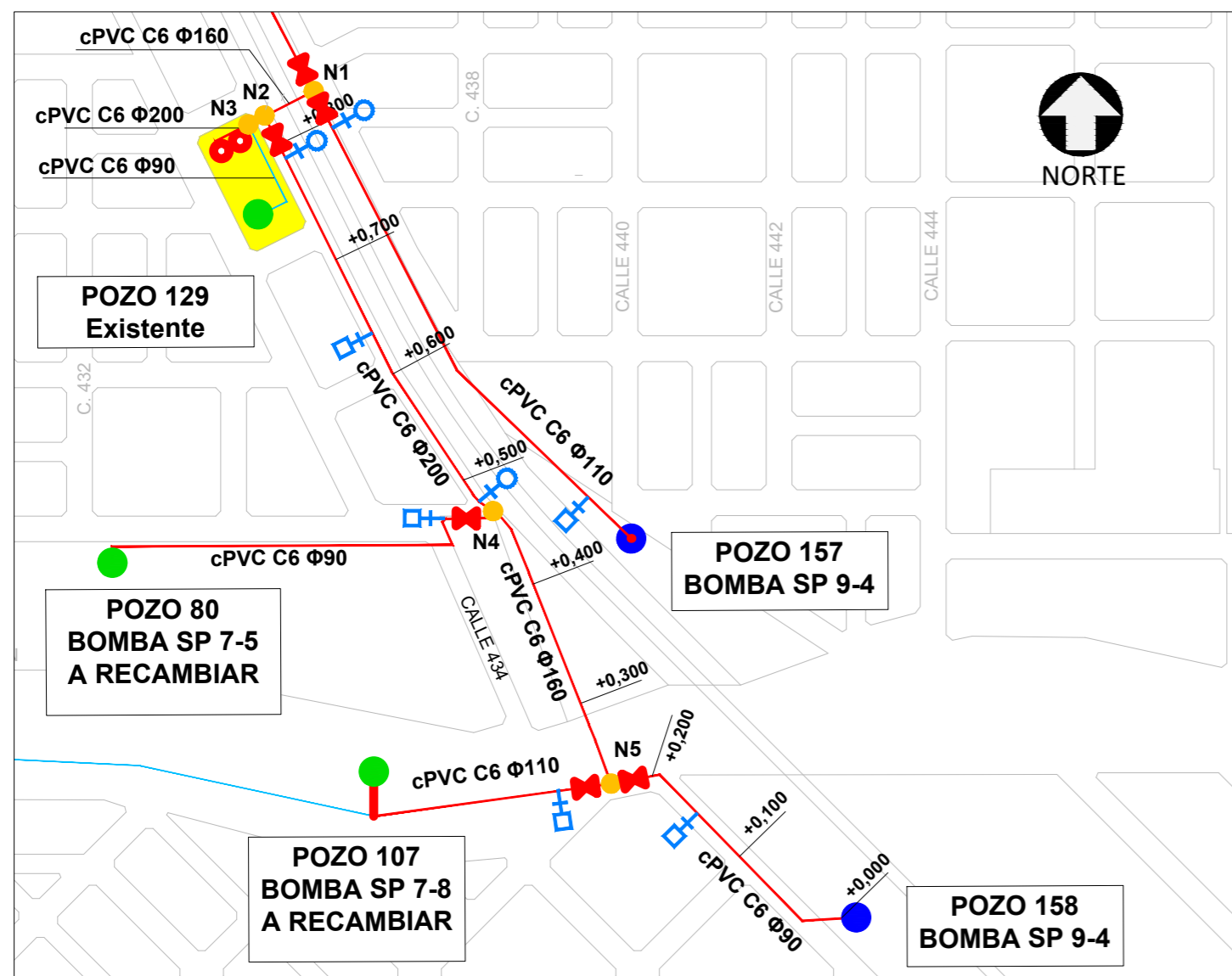
Distancia Acumulada	0,00	50,00	100,00	150,00	188,00	238,00	288,00	338,00	388,00	438,00	488,00	538,00	588,00	638,00	688,00	738,00	788,00	838,00
Parciales		50,00	50,00	50,00	38,00	50,00	50,00	50,00	50,00	25	25	50,00	50,00	50,00	50,00	50,00	50,00	50,00
Cota Terreno Natural	140,970	140,980	141,357	140,477	141,034	140,957	141,305	141,370	141,675	141,668	141,714	141,759	141,734	141,796	142,058	142,098	142,128	142,238
Pendiente (m/m)		-0,004				0,004								-0,003			0,0014	
Cota Intrados Cañería (m)	139,970	139,760	139,550	139,340	139,492	139,692	139,892	140,092	140,292	140,492	140,590	140,690	140,540	140,390	140,240	140,308	140,377	140,445
Tapada (m)	1,000	1,220	1,807	1,137	1,542	1,267	1,413	1,278	1,383	1,176			1,542	1,754	1,046	1,749	1,722	1,683

1,123 1,069

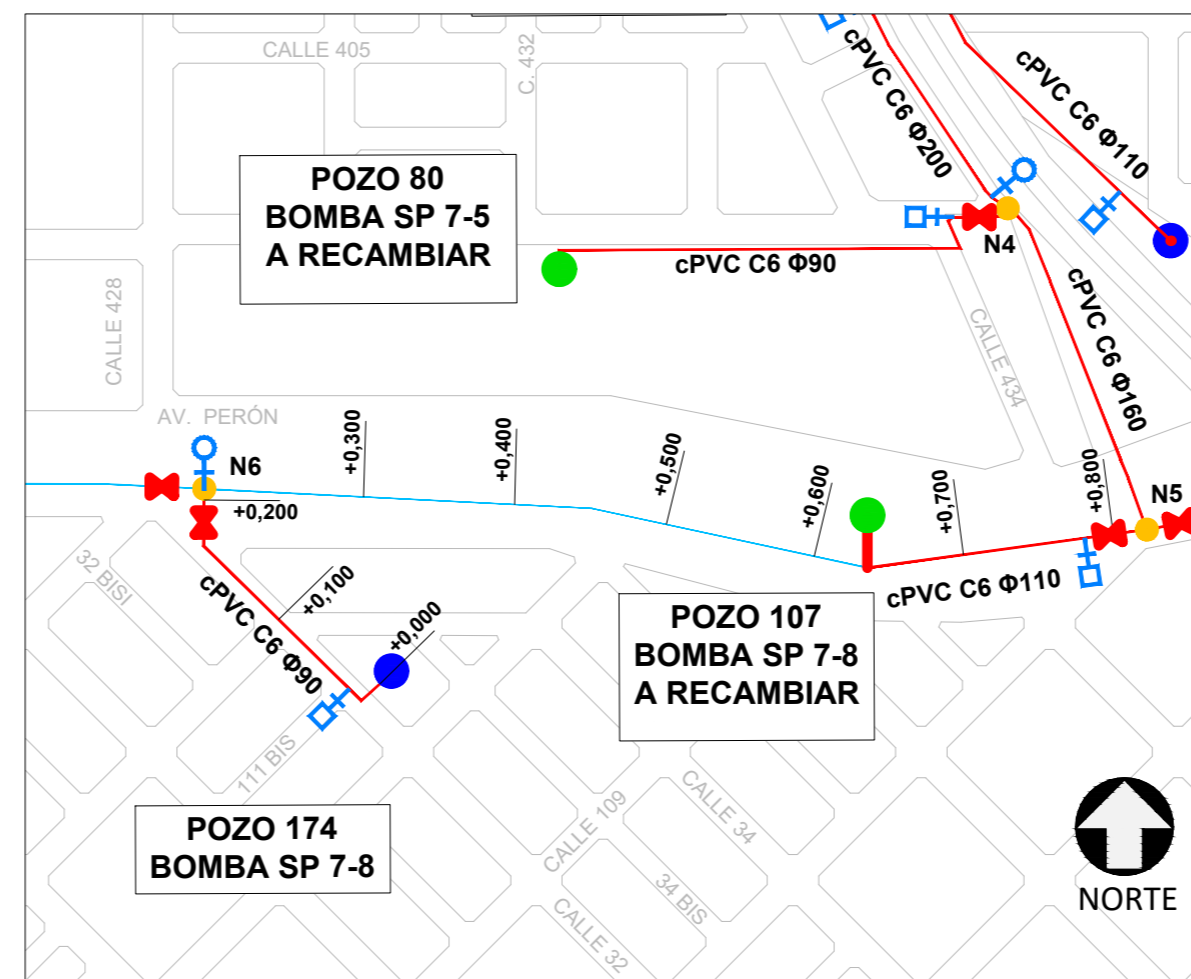
PERFIL LONGITUDINAL - Pozo 174 y Pozo 107 a Nudo 5



Distancia Acumulada	0,00	15,00	65,00	115,00	153,00	203,00		633,00	683,00	733,00	783,00	843,00
Parciales		15	50,00	50,00	38,00	50,00		430,00	50,00	50,00	50,00	60,00
Cota Terreno Natural	142,204	142,115	142,210	142,298	142,390	142,475		142,024	141,620	140,980	141,612	140,957
Pendiente (m/m)			-0,002						0,007		0,003	
Cota Intrados Cañería (m)	141,089	141,119	141,219	141,319	141,395	141,495		140,757	140,405	140,055	139,868	139,692
Tapada (m)	1,115	0,991	0,979	0,995	0,980			1,269	1,282	1,055	1,618	1,265



PLANIMETRÍA - Pozo 158 a Nudo 2



PLANIMETRÍA - Pozo 174 y Pozo 107 a Nudo 5

REFERENCIAS

- TRAZA DE NUEVO ACUEDUCTO NORTE
- TRAZA DE ACUEDUCTO EXISTENTE
- POZOS DE ABASTECIMIENTO NUEVOS A EQUIPAR
- POZOS DE ABASTECIMIENTO EXISTENTES EQUIPADOS
- NODOS DE CONEXIÓN
- PREDIO ZONA NORTE (TANQUE 400m3, CISTERNA 400 m3 y FUTURA CISTERNA 800m3)
- +○ VÁLVULA DE AIRE
- +□ VÁLVULA DE DESAGÜE
- +X VÁLVULA DE SECCIONAMIENTO
- Dirección del escurrimiento

NOTAS

Las distancias en planta son orientativas y deberán verificarse en obra.
Los cruces de ruta y FFCC deberán cumplir los requerimientos exigidos por los Organismos competentes.



OBRA: "NUEVO ACUEDUCTO DE ABASTECIMIENTO -ZONA NORTE"
LOCALIDAD: GENERAL PICO DEPARTAMENTO: MARACÓ

PERFIL LONGITUDINAL
Pozos 107, 158 y 174

PLANO N° 03
ESCALA 1:5000
FECHA :
SEPTIEMBRE 2022

ADMINISTRACION PROVINCIAL DEL AGUA

FORMATO A2
420x841