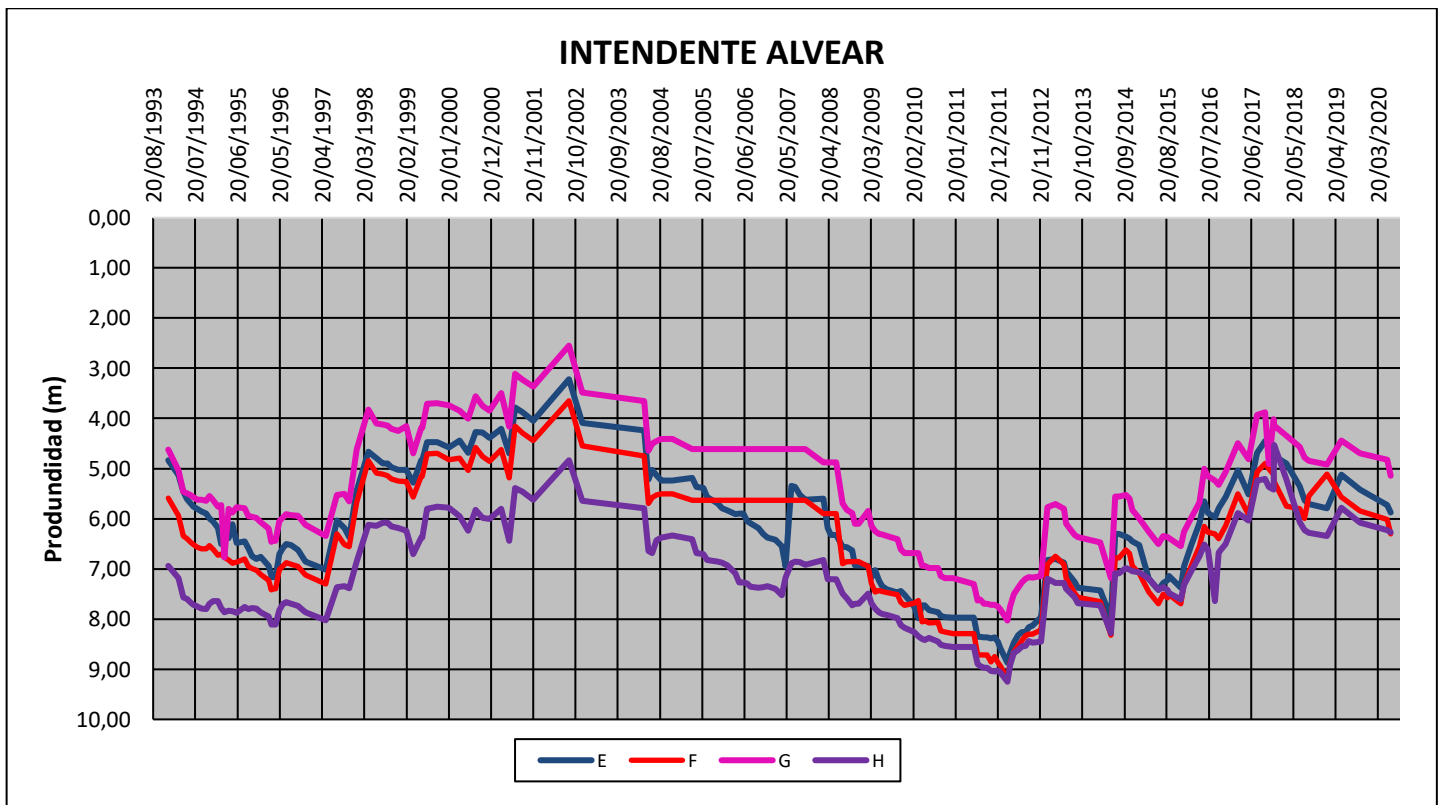
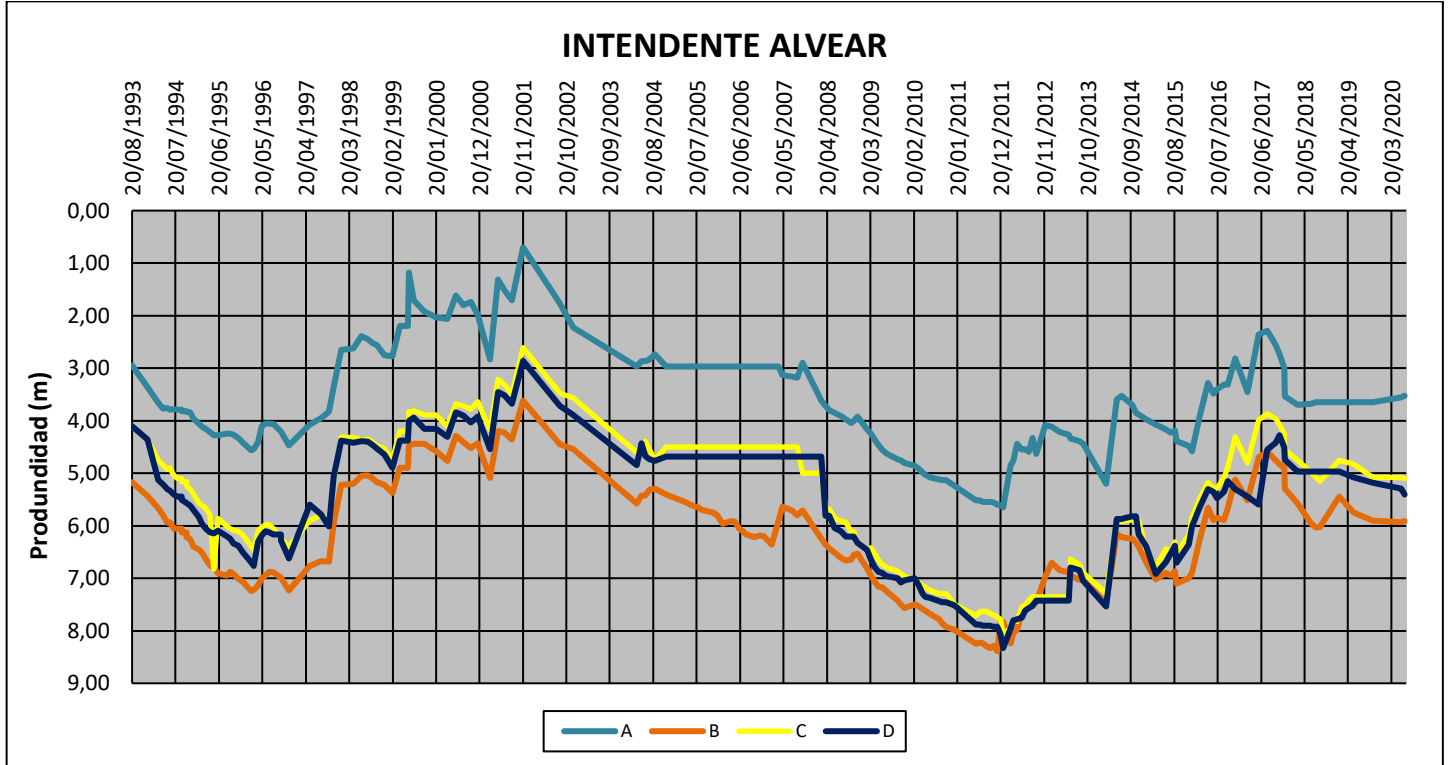


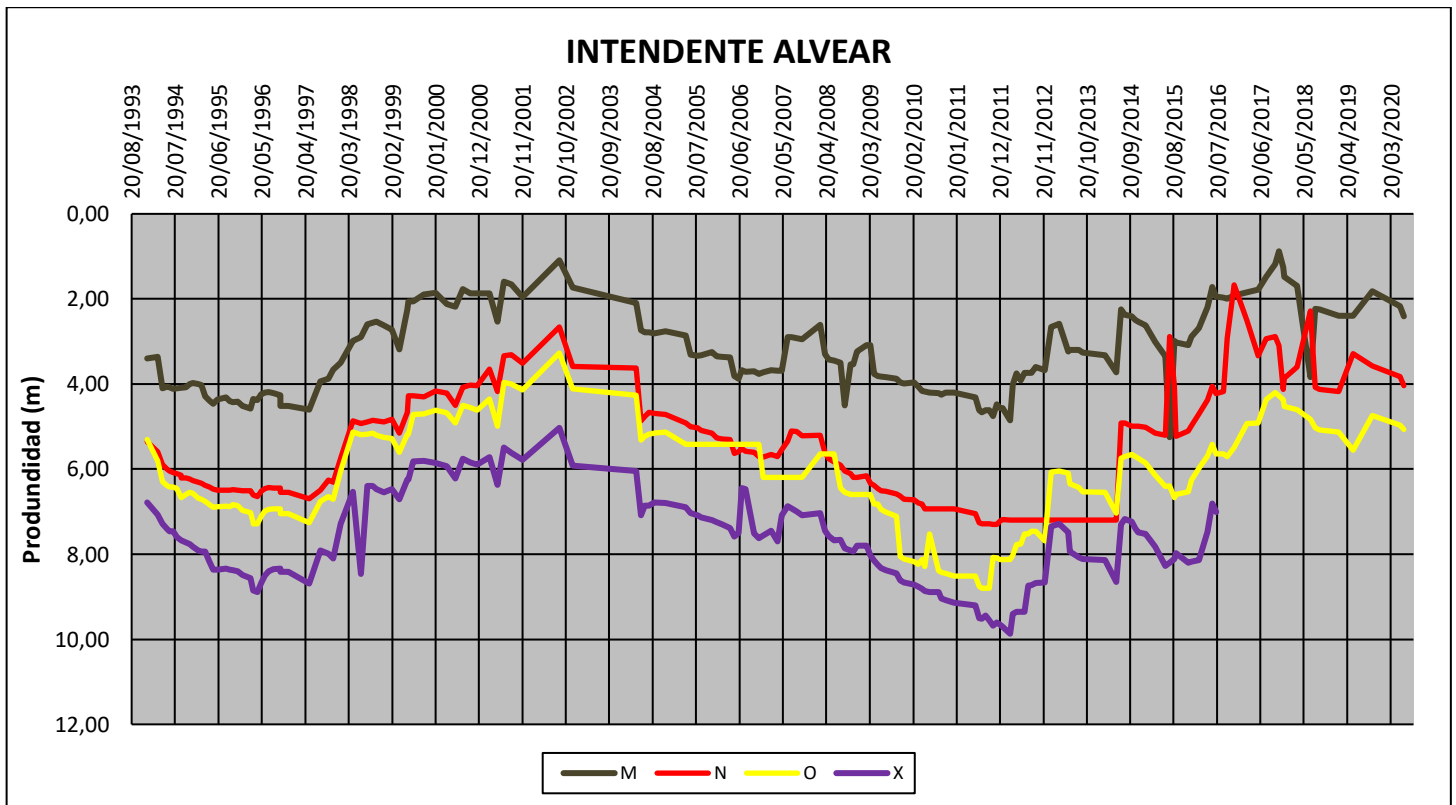
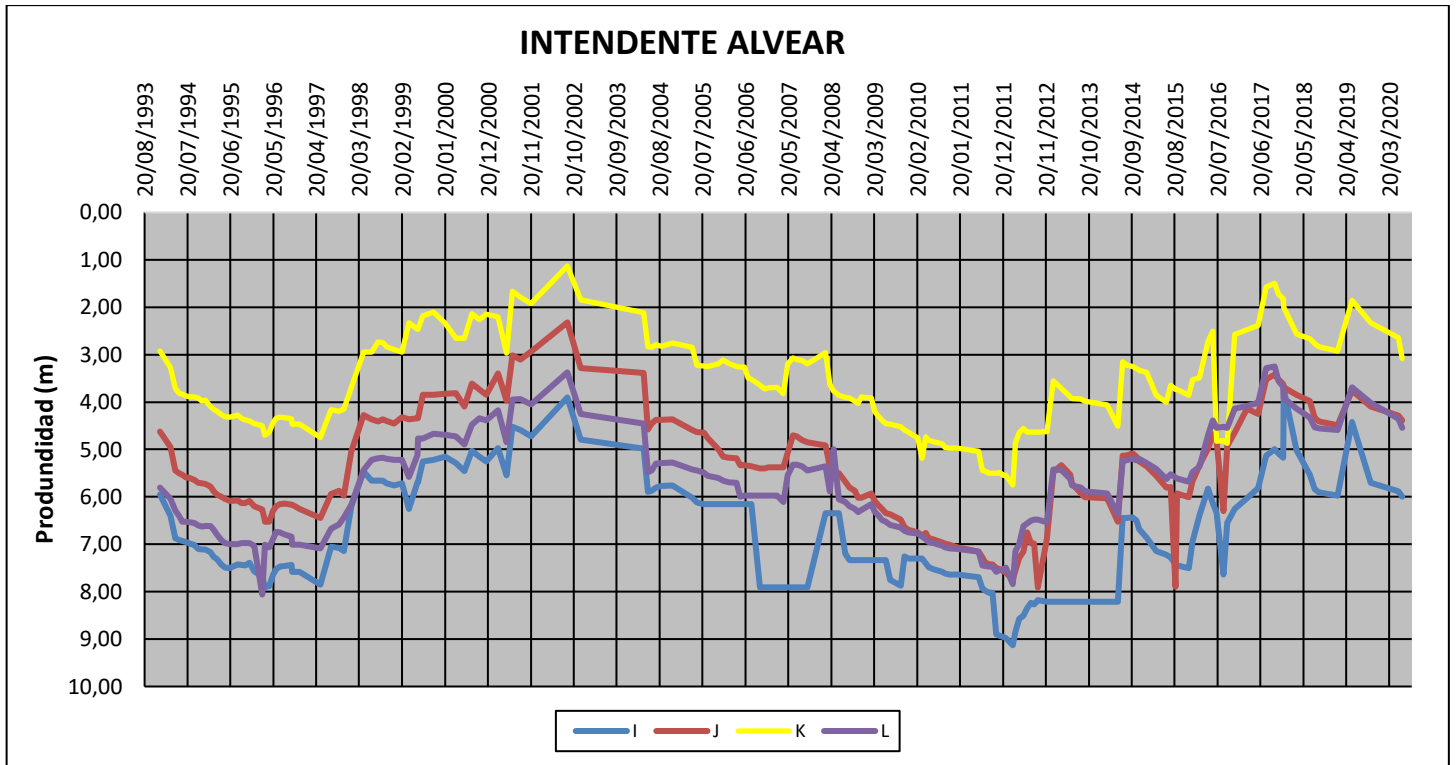
Olascoaga 540 – Santa Rosa, La Pampa – 6300 – Consultas a: meteorologiaapa@lapampa.gob.ar

PIEZOMETRÍA DE INTENDENTE ALVEAR

Consideraciones generales del acuífero:



Olascoaga 540 – Santa Rosa, La Pampa – 6300 – Consultas a: meteorologiaapa@lapampa.gob.ar



Olascoaga 540 – Santa Rosa, La Pampa – 6300 – Consultas a: meteorologiaapa@lapampa.gob.ar

Coordenadas:

	Latitud	Longitud
A:	35° 19' 04,9"S	63° 40' 46,7"O
B:	35° 19' 04,7"S	63° 41' 20,8"O
C:	35° 18' 34,5"S	63° 41' 33,0"O
D:	35° 18' 25" S	63° 41' 19,5"O
E:	35° 18' 22,6"S	63° 41' 28,4"O
F:	35° 18' 08,8"S	63° 41' 28,5"O
G:	35° 18' 04,8"S	63° 41' 35,4"O
H:	35° 17' 42,2"S	63° 41' 29,8"O
J:	35° 18' 10,3"S	63° 42' 03,3"O
K:	35° 19' 04,5"S	63° 42' 11,1"O
L:	35° 19' 04,2"S	63° 42' 56,4"O
M:	35° 19' 29,5"S	63° 42' 58,0"O
N:	35° 19' 33,7"S	63° 42' 57,6"O
O:	35° 17' 55,9"S	63° 42' 05,9"O
X:	35° 19' 18,0"S	63° 41' 19,8"O

El acuífero está ubicado en el campo de la propiedad de la Flia. Petisco, al SO de la localidad a aproximadamente 15 Km. Es una zona de campo medanoso en donde se encuentran todos los pozos de explotación y los piezómetros que están bordeando el acuífero.

- Los piezómetros poseen un comportamiento similar en los niveles del acuífero, teniendo períodos de recarga en los años 2001-2002 y 2017 y descensos en 1995 y 2012, reflejando así oscilaciones de épocas húmedas y secas, respectivamente.